

# CARDITELLO REALE

Seconda Edizione 2021

Reggia di Monza – Real sito di Carditello

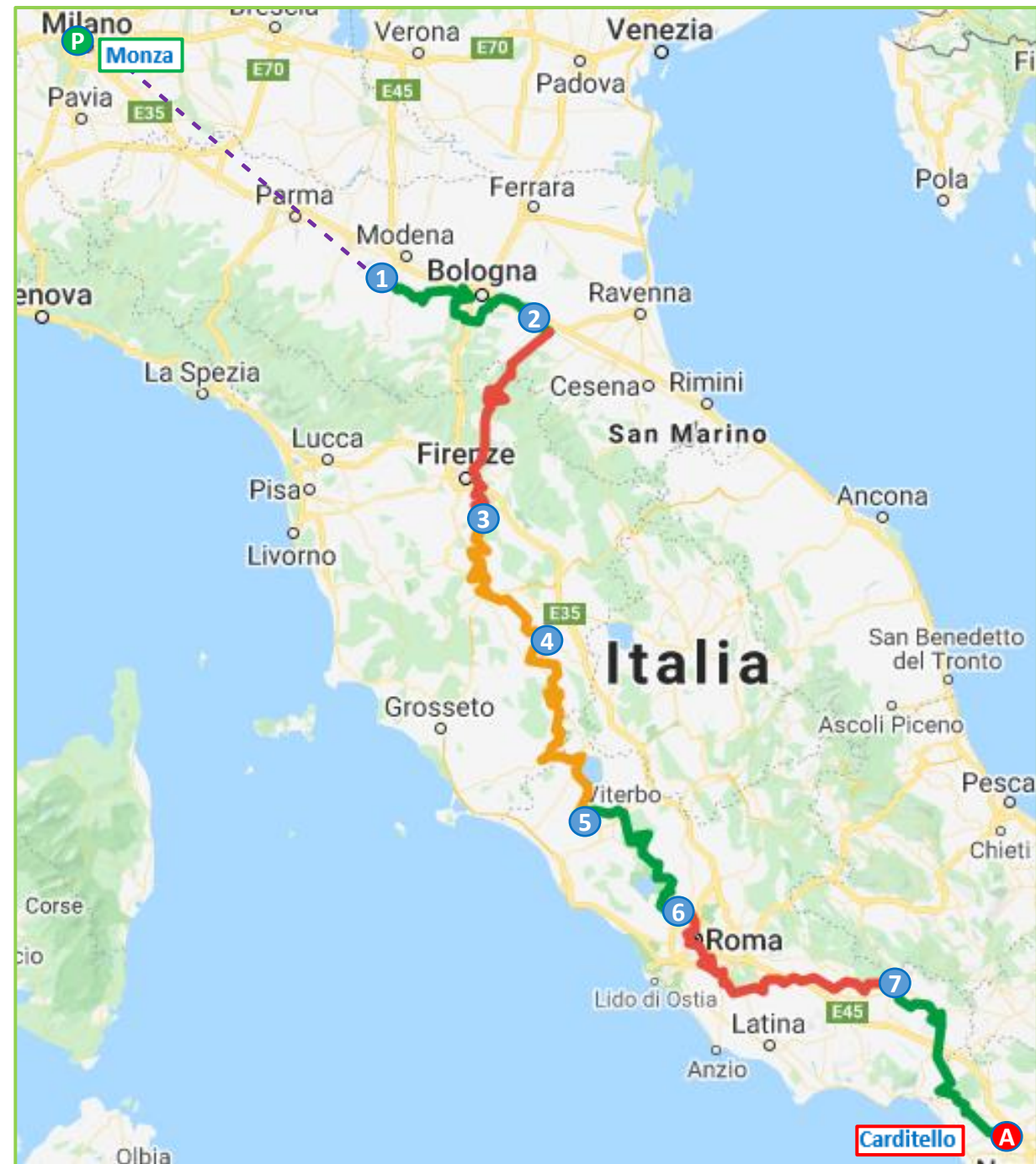
“Dall’autodromo all’ippodromo”

1000 km in bici

31 luglio – 7 agosto 2021

970 Km

13.520 m+/disl



## 0 Monza (autodromo)

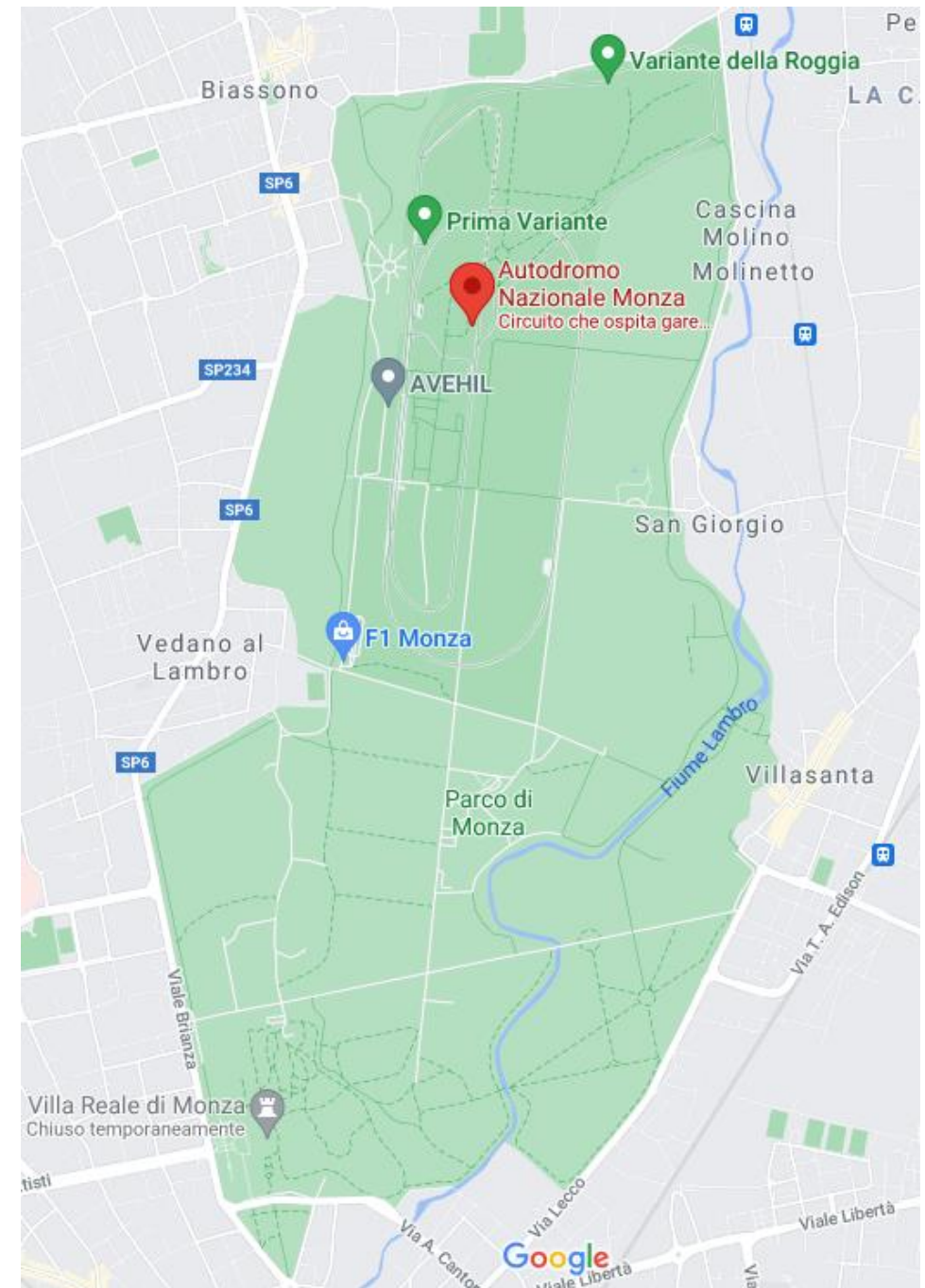
sabato 31 luglio

★ 20 Km  
con eventuale ciclopedalata organizzata da una ASD lombarda

**P** **A** **mattina:** giro in bici - Villa Reale ed autodromo di Monza

**T** **pomeriggio:** trasferimento navetta a Maranello e visita al Museo della Ferrari

**S** **A** **sera/notte:** Maranello  
cena/pernottamento: Maranello Village



# 1. Maranello - Imola domenica 1 agosto

## Ciclismo - Strada

Maranello -> Imola

117.987 km, 1123 m, 1211 m, 37 m, 360 m



118 km

1123 disl/m+



P

**mattina:** partenza da **Maranello**

S

**mezzogiorno:** sosta a **Sasso Marconi**

A

**pomeriggio/notte:** arrivo a **Imola** (zona autodromo)  
cena/pernottamento: hotel Donatello

Tappa abbastanza facile ma con il Mongardino e Le Ganzole, due impegnative salite del Giro dell'Emilia che vanno affrontate con rispetto. L'escursione in collina consente una gradita distrazione dalla troppa pianura ed evita gran parte del traffico presente nell'area metropolitana di Bologna e nella via Emilia. Dopo Sasso Marconi bella vista della Riserva Naturale Contrafforte Pliocenico e del Parco dei Gessi Bolognesi e dei Calanchi dell'Abbadessa. Si arriva al mitico autodromo di Imola.

**Openrunner ID: 12932753**

## 2. Imola – Greve in Chianti

lunedì 2 agosto

Ciclismo - Strada

Imola -> Greve in Chianti

147.344 km, 2605 m, 2410 m, 40 m, 880 m



147 km

2605 disl/m+

P

**mattina:** partenza da **Imola**

S

**mezzogiorno:** sosta a **Scarperia** (autodromo del Mugello)

A

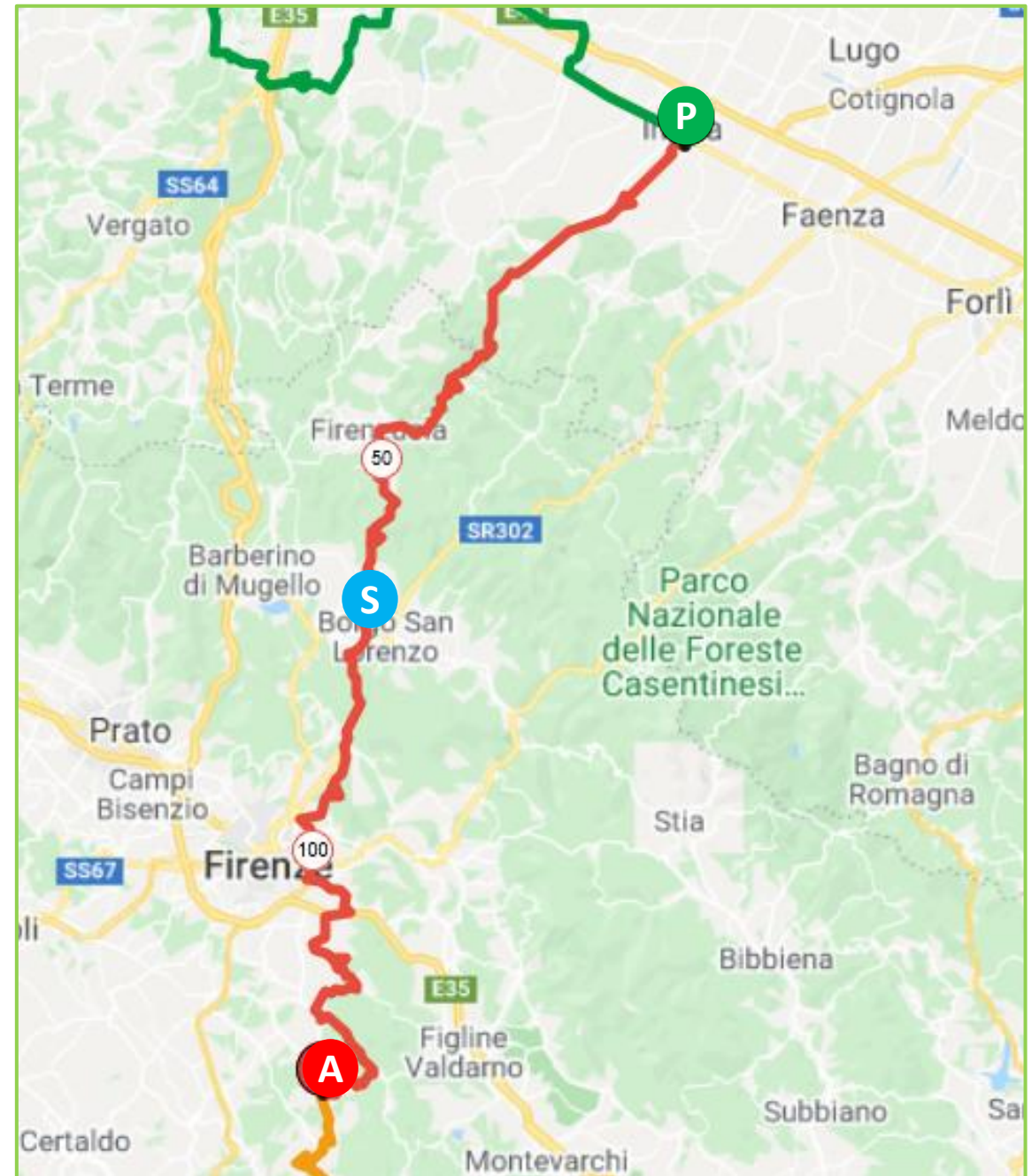
**sera/notte:** arrivo a **Greve in Chianti**

cena/pernottamento: agriturismo Corte di Valli

Tappa impegnativa con tre passi appenninici da affrontare. Salite comunque pedalabili che consentiranno di apprezzare i panorami tosco-romagnoli, il Mugello, con il suo celebre autodromo, ed infine le colline del Chianti senza farsi mancare la splendida vista di Firenze scendendo fino all'Arno da Fiesole.

La successione dei passi? Eccola: il passo del Giogo a 892 metri sul livello del mare, la Vetta Le Croci con i suoi 524 metri all'ingresso del territorio di Fiesole ed i 529 metri del passo del Sugame, in pieno Chianti prima dell'arrivo a Greve.

**Openrunner ID: 12906385**



### 3. Greve in Chianti – San Quirico d’Orcia martedì 3 agosto

#### Ciclismo - Strada

Greve in Chianti -> San Quirico d’Orcia

123.616 km, 2156 m, 1984 m, 173 m, 615 m



124 km 2156 disl/m+

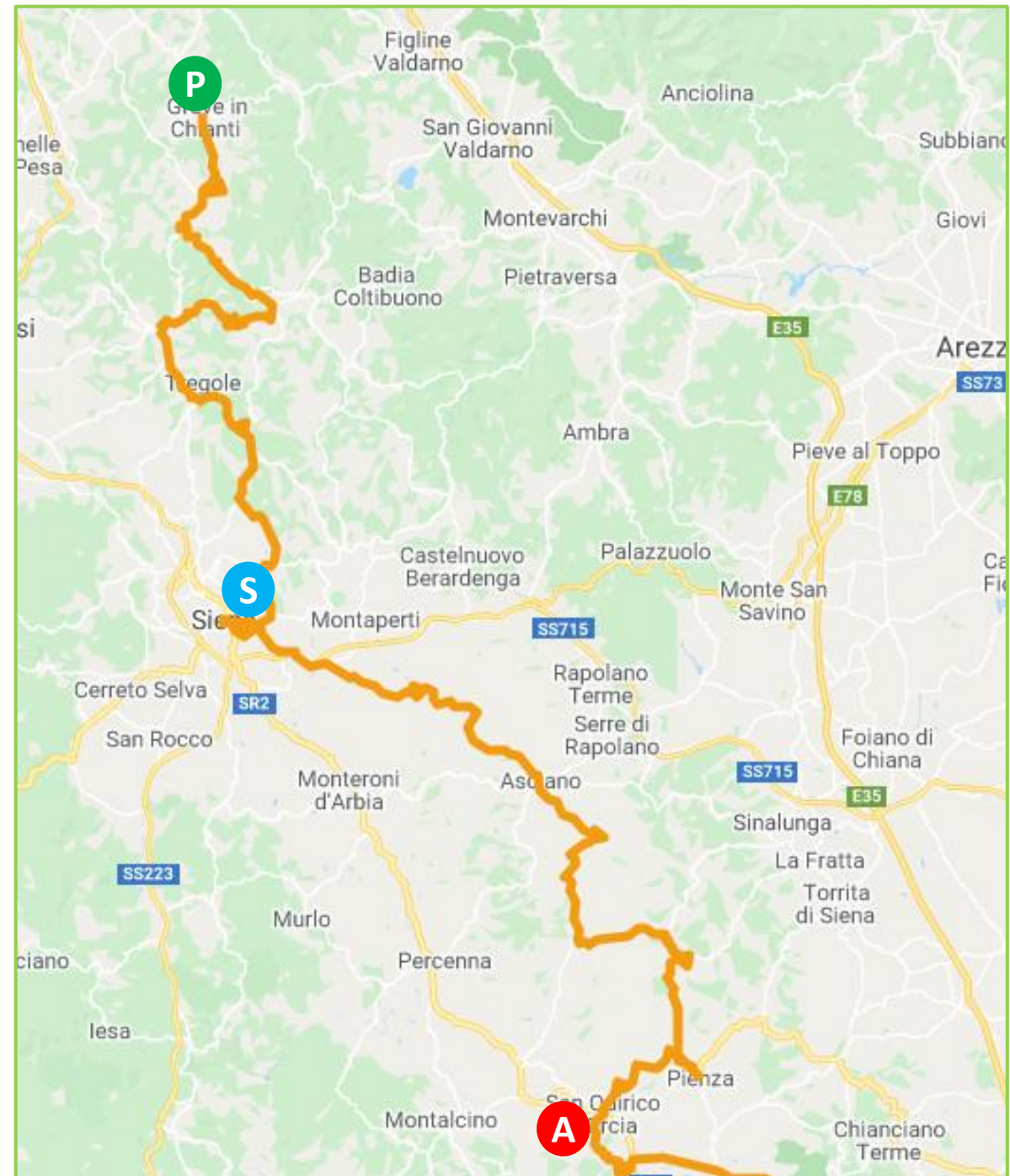
**P** mattina: partenza da Greve in Chianti

**S** mezzogiorno: sosta a Siena

**A** sera/notte: arrivo a San Quirico d’Orcia  
cena/pernottamento a San Quirico d’Orcia:  
hotel Palazzuolo

Tappa abbastanza impegnativa che dal Chianti porta fino in Val d’Orcia con sosta a Siena in piazza del Campo. Continui saliscendi, prima tra i vigneti del Chianti e poi tra i calanchi delle Crete Senesi (il mare dell’Accona) ed il Parco della Val d’Orcia, patrimonio dell’Unesco. Nel percorso non poteva mancare un assaggio di strada bianca, ormai una icona del senese: cinque chilometri da affrontare, dopo Castellina in Chianti fino a Vagliagli, con il brivido provocato da un prudente azzardo. Prima dell’arrivo la rinascimentale Pienza.

Openrunner ID: 13112134



## 4. San Quirico d'Orcia - Tuscania

mercoledì 4 agosto

### Ciclismo - Strada

San Quirico d'Orcia -> Tuscania

134.288 km, 1881 m, 2101 m, 181 m, 775 m



134 km

1881 disl/m+

P

**mattina:** partenza da **San Quirico d'Orcia**

S

**mezzogiorno:** sosta a **Sorano**

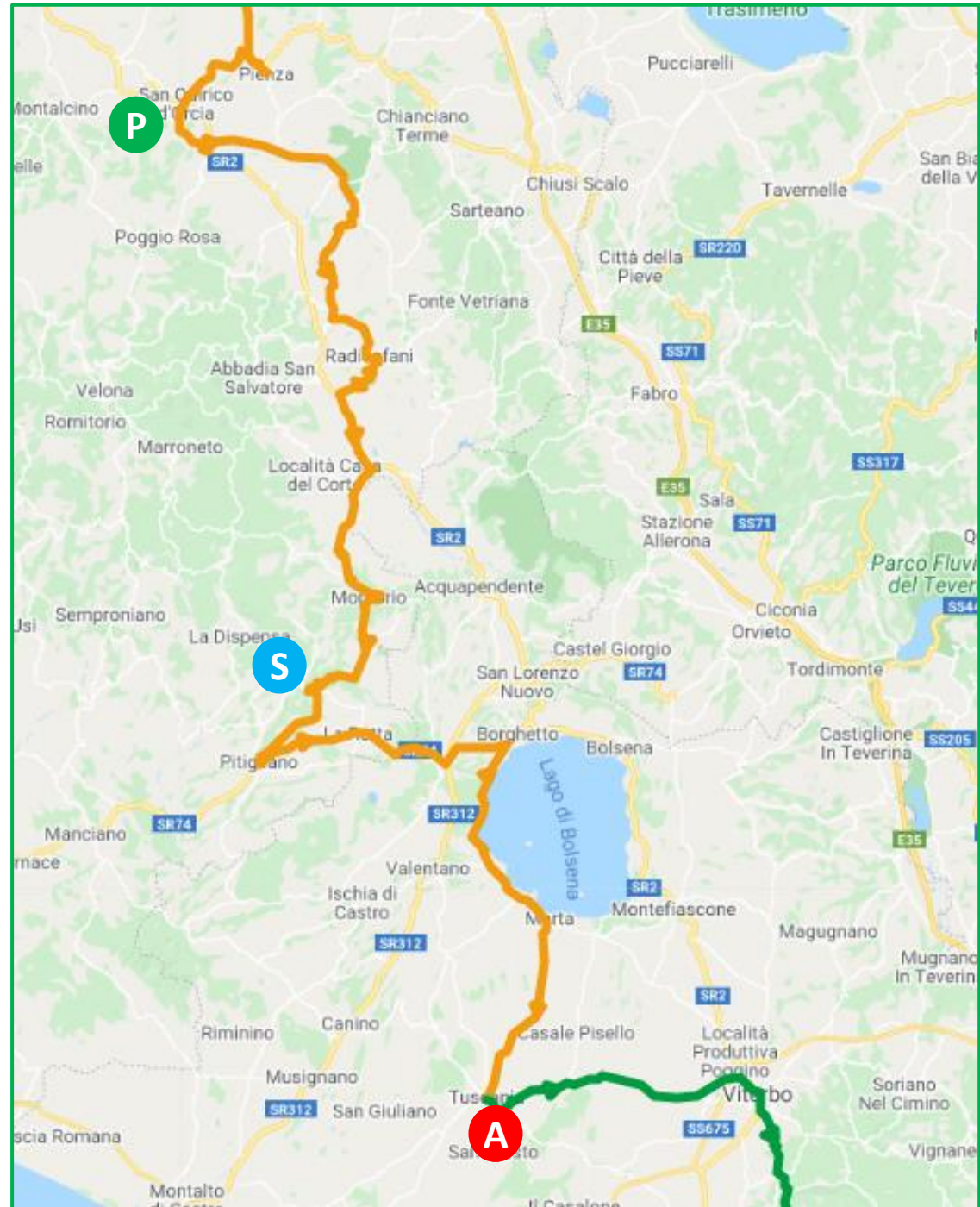
A

**sera/notte:** arrivo a **Tuscania**

cena/pernottamento: hotel Tuscania

Tappa da affrontare con attenzione, sia perché impegnativa ma anche suggestiva dal punto di vista storico e paesaggistico dove la bellezza è di casa: da San Quirico d'Orcia, Radicofani (valico a 775 metri), il lago di Bolsena ed infine Tuscania sono quanto di più bello si possa offrire alla vista di un viaggiatore. Da San Quirico subito una «dose» di strada bianca sulla via Francigena fino alla piazza d'acqua di Bagno Vignoni con il monte Amiata a fare da sentinella. La deviazione nelle «terra del tufo» a Sorano, Sovana e Pitigliano è un omaggio alla Tuscia ed al suo fascino antico e misterioso.

**Openrunner ID: 12906689**



## 5. Toscana - Roma

giovedì 5 agosto

Ciclismo - Strada

Toscana -> Centro Acea

112.977 km, 1573 m, 1711 m, 31 m, 744 m



113 km

1573 disl/m+

**P** mattina: partenza da **Toscana**

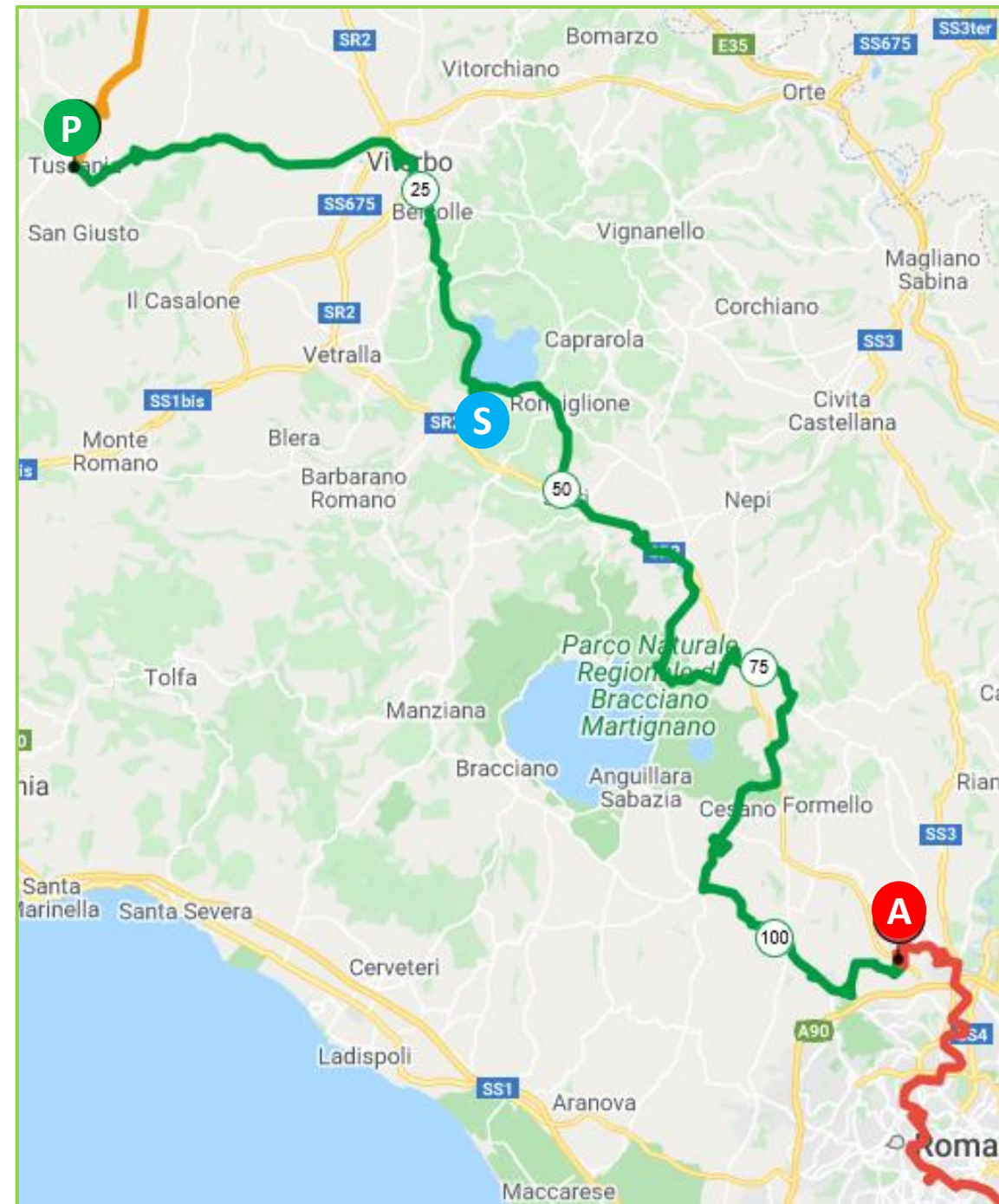
**S** mezzogiorno: sosta al **lago di Vico**

**A** sera/notte: arrivo a **Roma**

cena/pernottamento: Happy Village Camping

E' una tappa non difficile dove la bellezza arcana regna sovrana. L'impronta degli Etruschi e degli antichi Romani è visibile in ogni angolo. Viterbo, la prima «Città dei Papi» che si incontra lungo il viaggio, anticipa la suggestione dei laghi vulcanici che si troveranno lungo la strada. Il lago di Vico (valico a 744 metri) e quello di Bracciano, quest'ultimo non lontano dall'autodromo di Vallelunga, sono due polmoni verdi ed azzurri che meritano una sosta ristoratrice prima di incontrare le periferie della «Città Eterna» dove il bel viaggio nel tempo termina nelle vicinanze di «Prima Porta»

**Openrunner ID: 12906969**



## 6. Roma - Sora

venerdì 6 agosto

Ciclismo - Strada

Centro Acea -> Sora

168.968 km, 2806 m, 2585 m, 14 m, 701 m



169 km

2585 disl/m+

P

**mattina:** partenza da **Roma** (*all'alba*)

●

**mattina :** passaggio/sosta da **Roma**

S

**mezzogiorno:** sosta ad **Artena**

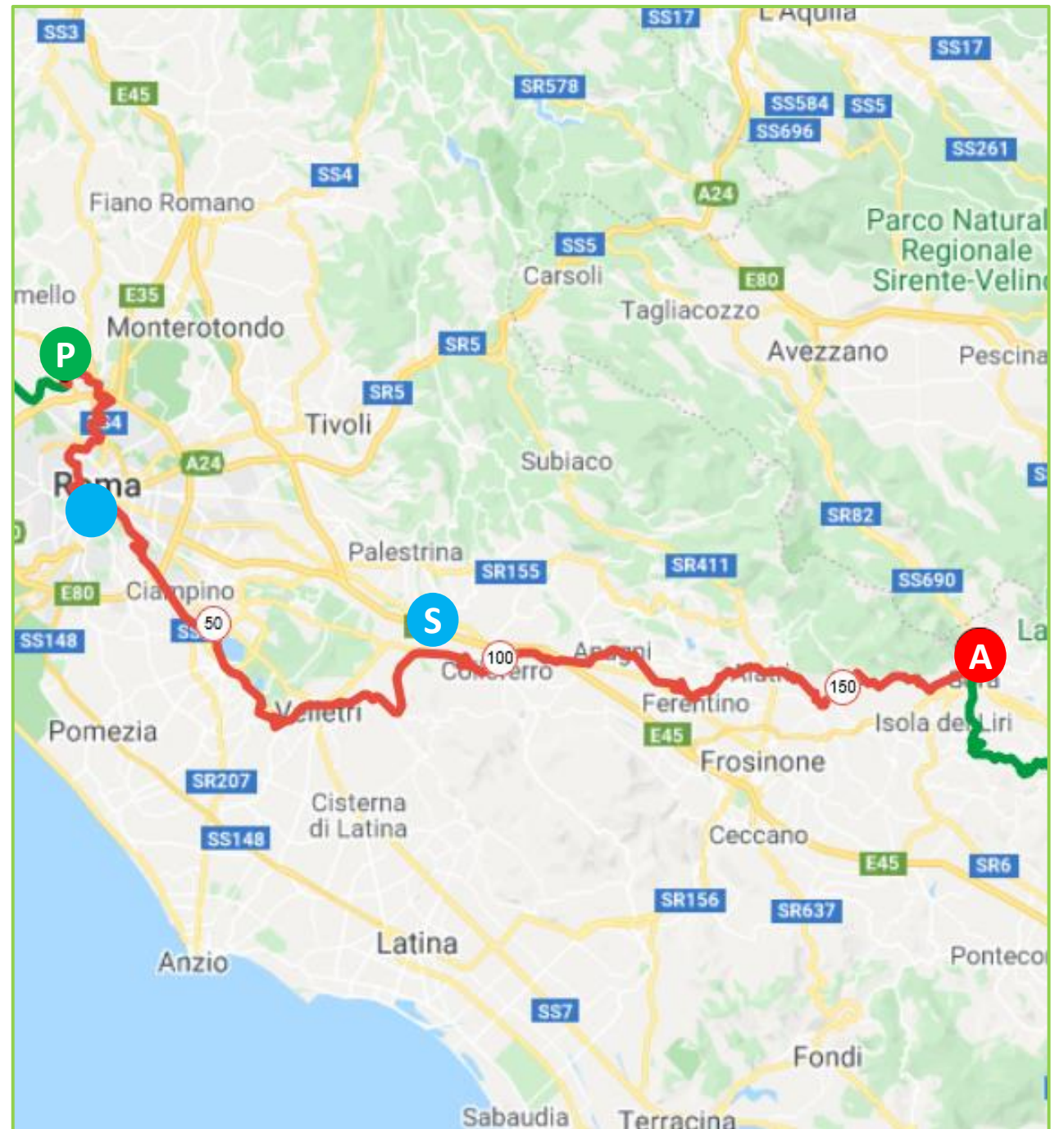
A

**sera/notte:** arrivo a **Sora**

cena/pernottamento: hotel Olympus

La chicca di una tappa impegnativa è il passaggio in bici all'alba dal cuore di Roma prendendo la ciclabile lungo il Tevere con opportune escursioni ad accarezzare le celebri bellezze della capitale. Si esce da Roma dall'Appia Antica in direzione Castel Gandolfo ed il lago di Nemi. Anagni è la seconda «Città dei Papi» che si incontra e che anticipa il resto del viaggio nel bel mezzo dei borghi della Ciociaria fino a giungere l'antica Sora, la «città regia» fondata dai Volsci e attraversata dal fiume Liri, definito «il Verde» da Dante Alighieri. Le salite non mancano in particolare nell'ultima parte della tappa fino a raggiungere i 701 metri di altezza massima.

**Openrunner ID: 12907142**





## 7. Sora - Carditello

sabato 7 agosto

### Ciclismo - Strada

Sora -> San Tammaro

145.467 km, 1597 m, 1865 m, 6 m, 781 m



145 km

1597 disl/m+

**P** mattina: partenza da **Sora**

**S** mezzogiorno: sosta a **Suio**

**A** sera/notte: arrivo a **Carditello**  
cena/pernottamento a S. Maria Capua Vetere

Ultima bella tappa che propone subito alla partenza la «Cascata Grande» proprio nel centro storico di isola del Liri. Cassino si incontra poco dopo 50 chilometri dalla partenza superata la parte più impegnativa del percorso con i 780 metri del valico posto nel territorio di Arpino, la città di Cicerone. Il Parco di Roccamonfina Foce si accarezza e si saluta da Sessa Aurunca, antica città ricca di arte e tradizioni dove spicca il teatro romano. Da Sessa Aurunca a Capua il viaggio si fa facile ed interessante segnato dalla caratteristica campagna campana. Capua e Santa Maria Capua Vetere costituiscono due perle di antichità a due passi da magnifico sito Reale di Carditello dove ogni fatica lascia lo spazio alla gioia di averla fatta.

**Openrunner ID: 12907260**

