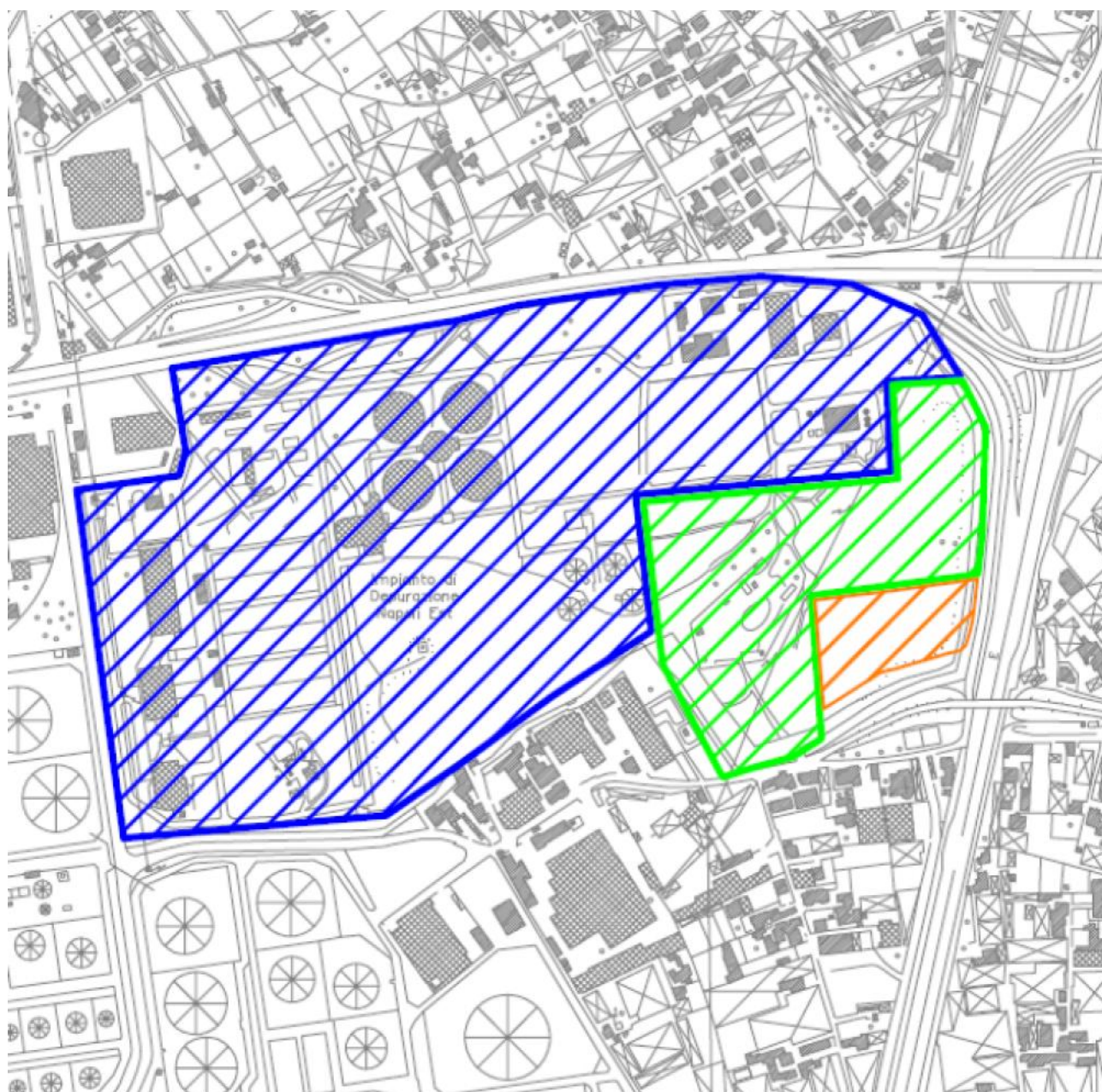





**Allegato A – Stralcio planimetrico dell'area ricompresa nella zona di Napoli Est e ricadente nelle particelle nn. 109-294-425 -295 e 216-564-657-677 rispettivamente del foglio n.85 e 87 del Catasto Terreni del Comune di Napoli**



**LEGENDA**

- |   |  |
|---|--|
|  | Area Impianto di Depurazione Napoli Est  |
|  | Area disponibile per la realizzazione del processo di Trattamento Acque di Falda |
|  | Area trattamento rifiuti   |